

Servicio Nacional de Turismo, Región de Atacama.
Av. Los Carrera 691, Copiapó, Chile.
infoatacama@sernatur.cl
Teléfono: (56 52) 2212838 / 2231510

www.chile.travel



SELLO DE
Calidad
Turística

Busca este sello de calidad

CHILE

AVENTURA Y DEPORTE

CULTURA Y PATRIMONIO

SABORES Y VINO

VIDA URBANA

SALUD Y BIENESTAR

INSPIRACION NATURAL

REGIÓN DE ATACAMA

Chile





DESIERTO FLORIDO

REGIÓN DE ATACAMA

Puerta Sur al desierto más árido del mundo, la Región de Atacama, te espera con sus más de 75.000 km² que se encuentran entrelazados por los cordones transversales que recorren desde la Cordillera de los Andes hasta la Cordillera de la Costa. Descubrirás los cerros, costas, valles y la inmensidad de la puna y el desierto, disfrutarás tu viaje con la naturaleza, aventura, sencillez, cultura, gastronomía típica e infraestructura que ofrecemos. Te invitamos a vivir la experiencia del Desierto Florido donde convivirás con la belleza de la naturaleza y te cautivarás con su sencillez. Este maravilloso espectáculo se presenta con sus colores pintando el paisaje desértico, donde la naturaleza y la flora se apropian de los tranquilos parajes de esta región.



DESIERTO FLORIDO

REGIÓN DE ATACAMA

El desierto florido se produce con mayor intensidad cada 10 años aproximadamente, lo que puede variar de acuerdo a las condiciones climáticas anuales, debido que hay varias semillas y bulbos que se mantienen por años enterrados y en letargo a la sombra del desierto esperando la combinación perfecta entre la disminución de la temperatura y las lluvias invernales que deben ser sobre los 30 milímetros. Al recorrer la región conseguirás ver más de 200 especies vegetales, alguna de estas nativas, que aparecen con mayor fuerza entre los meses de agosto y noviembre. La supervivencia de la vegetación es vital en su corta vida, por lo cual, las flores captan el agua que se transporta en forma de camanchaca.

En esta zona desértica se pueden diferenciar el desierto costero, con mayor presencia de nubosidad y camanchacas penetrando a través de valles y serranías. Por otro lado, se tiene el desierto interior y desierto marginal de altura, donde las temperaturas disminuyen y aumentan las posibilidades de precipitaciones invernales.

Debido a estas macrozonas, la vegetación se va diferenciando por sectores y florecen paulatinamente manchando las tierras de esta región hasta presentarse con una alfombra multicolor que lo fascinará. Un ejemplo de esto ocurre entre los meses de septiembre y octubre, donde se aprecian los Huillis y Añañucas rojas, para luego dar paso a las maravillosas Mariposas del Campo, Malvillas, Añañucas blancas-rosadas-amarillas y Garras de León, entre otros. Te invitamos a recorrer y conocer las irresistibles bondades que te brinda la naturaleza, a través de su paisaje adornado con mezclas de colores que te entregará una vivencia única. Al recorrer la costa encontrarás las localidades de Totoral, Travesía, Carrizal Bajo y alrededores del Puerto de Huasco, Piedras Pintadas en Freirina, Barranquilla y Caldera. En estos lugares se mezcla la brisa marina con el paisaje multicolor de los Lirios amarillos, las Añañucas vestidas de color rojo, Huillis y Manzanillas de color blanco, Garras de León, Don Diego de la Noche, Patas de Guanaco, Lirios de Campo, Senecios, Orejas de Zorro y Maravillas del Campo.

Para seguir disfrutando debes visitar la zona central y los Llanos aledaños, donde podrás encontrar la Cuesta Pajonales, Quebrada el León de Caldera, Copiapó, Caldera y Chañaral con sus alrededores. Te debes detener a fotografiar la flora que se viste de colores vivos a tu espera, entre las cuales encontrarás



las Añañucas amarillas, Malvillas celestes-lilas, Lirios bañadas en color rosado pálido o intenso, Malvilla Negra, Mariposas blancas, Suspiros y Lirios Amarillos. También contemplarás los amplios sectores del desierto y faldeos de cerros decorados por Patas de Guanaco color fucsia, Suspiros de Campo lilas-celestes, Don Diego de la Noche vestido de amarillo intenso, Malvillas de blancos y azulosos colores que conviven con Coronillas Fraile, Cartuchos de Terciopelo amarillos y Orejas de Zorro.

Esta alfombra de colores se transforma en hábitat natural para los insectos, aves y reptiles, generando una verdadera explosión de vida armoniosa entre las Vaquitas del Desierto, lagartos y culebras. Además, son acompañados por el vuelo de las Diucas del Norte, Yales, Bandurrias, Avispas Cazadoras, las Dormilonas Tontinas y una variedad de Tórtolas.

La máxima expresión la puedes vivenciar en el Parque Nacional Llanos de Challe ubicado a 90 kilómetros al noreste de Vallenar. Para llegar deberás dirigirte por la ruta Vallenar-Huasco donde recorrerás 48 km, para luego tomar la ruta C-360 en donde viajaras 40 km desde Huasco hasta el destino. El parque atrae y llama la atención de los visitantes por su gran biodiversidad, ya que tiene una flora sobre 220 especies de las cuales sobre el 90% son propias de Chile. Dentro de la flora existente hay dos especies en peligro de extinción la famosa Garra de León y la poco conocida Valeriana. La vegetación es acompañada por Guanacos, Zorros Chilla, Zorros Culpeo y aves que se apropian de este espectáculo único en América Latina. Una muestra de esto la podrás obtener recorriendo el Sendero interpretativo Centenario con 2,5 kilómetros de extensión. Para un mayor goce de la inmensa gama de flores que te ofrece el desierto puedes realizar actividades para que cultives el cuerpo y la mente. Entre estas se destacan el trekking, paseos en bicicleta, observación de aves, fotografía y contemplación de flora y fauna.



La explosión de la naturaleza mezclada con sus colores debe ser preservada, por eso te recomendamos transitar por caminos y senderos establecidos, evitando pisar las plantas y transitar sobre las praderas con vehículos. No debes cortar ni arrancar las plantas de raíz y menos botar basura y desperdicios. El legado de un turista debe ser conservar la naturaleza y ayudar en esto, para que las futuras generaciones disfruten de las maravillas que ofrece la Región de Atacama.



ALCAPARRA



AMANCAY



AZULLILLO




CARDO SANTO



PAKUL



PUNAR O CELESTINA



RELICARIO



FLOR DEL MINERO



HULLI



CHURQUI



COPA



GARRA DE LEÓN AMARILLA



ROSITA



SUSPIRO DEL MAR



TE DE BURRO



TOMATILLO



LIRIOS DEL CAMPO



MARIPOSA BLANCA O CACATÚA



NAPIN



ORTIGA CABALLUNA



TUNILLA



TUPA



VARILLA



VIOLA DEL CAMPO



Garra de León (*Leontochir ovallei*):

Especie endémica de Chile perteneciente a la Región de Atacama. Posee flores rojas o más escasamente amarillas. Está considerado por el Reglamento de Clasificación de Especies en el DS 50 del Ministerio de Secretaría General el 2008, como especie en peligro de extinción.



Huilli (*Leucocoryne narcissoides*):

Flores Blancas o violáceas con un suave olor a vainilla. Su hábitat pertenece a la zona de la costa y llano central.



Añañuca Roja (*Rhodophiala phycelloides*):

Flor con forma de embudo apodada el Copihue nortino por los mineros. Se encuentra entre la zona costera y llano central.




Añañuca Amarilla (*Rhodophiala bagnoldii*):
Flor con forma de embudo de un color amarillo intenso. Pueden estar al sol sin ninguna protección y por ende no soportan el frío. Se encuentran entre la zona costera y llano central.



Copiapoa (*Copiapoa dealbata*):
Cactus con flores amarillas. Esta es endémica de la zona de Carrizalillo. Parte de las poblaciones de esta especie se encuentra protegida dentro del Parque Nacional Llanos de Challe.




Don Diego de la Noche (*Oenothera coquimbensis* Gay):
Es una planta que aparece todo el año, su color es amarillo intenso. Es posible encontrarla en las zonas arenosas del litoral y centro.



Suspiro (*Nolana paradoxa*):
Es una planta anual. Sus flores son de colores blancos, azules o lilas con base blanca. Esta florece en todo el norte, en años lluviosos cubre los cerros como una alfombra.



Oreja de Zorro (*Aristolochia chilensis*):
Flor que en su interior está cubierta de pelitos blancos. Emite un fuerte olor que atrae a los insectos dejándolos atrapado en su interior.



Oreja de Zorro Amarilla (*Aristolochia bridgessi* Phil):
Su flor es de color amarillo y es más pequeña que la Aristolochia Chilensis (Oreja de Zorro). Se encuentra en los terrenos asoleados.



Corona de Fraile (*Encelia canescens*):

Sus pétalos son de colores amarillos-anaranjados. Esta especie es muy común visualizarla casi todo el año en los costados de la ruta 5 en la Región de Atacama.



Borlon de Alforjas (*Polyachyrus poeppigii*):

Sus flores se agrupan dando origen a un globo de color rosado. Viven en el litoral desértico y central. Es endémica de las regiones desérticas de Chile y Perú.



Cartucho Terciopelo (*Argylia radiata*):

Esta flor la puedes encontrar en colores blanco, amarillo, rojiza con mancha café en su interior. Se ubica en la zona del litoral.




Pata de Guanaco Alba (*Calandrinia*):

Hay flores de colores blanco y rojizo en su interior, pero en su gran mayoría son de color fucsia. Esta florece en el llano central entre Vallenar y Copiapó.



Pata de Guanaco Amarilla (*Calandrinia*):

Sus flores son de color amarillo. Esta planta florece todo el año en el sector costero. Entre ellas forman grupos con las otras Patas de Guanaco.





DESIERTO FLORIDO

REGIÓN DE ATACAMA

Cuadro de Distancias

DISTANCIAS	Copiapó	Huasco	Vallenar	Caldera	Chañaral
Copiapó	0	193	145	75	165
Huasco	193	0	48	268	358
Vallenar	145	48	0	220	310
Caldera	75	268	220	0	90
Chañaral	165	358	310	90	0
D. de Almagro	130	323	275	160	70
El Salvador	190	383	335	210	130
Paso San Francisco	285	478	430	360	340
Los Loros	64	257	209	139	229
Tierra Amarilla	16	209	161	91	181
Freirina	177	16	32	252	342
Alto del Carmen	190	93	45	265	355
Salar de Maricunga	185	378	330	260	350
Pan de Azúcar	194	387	339	119	29
Arica	1625	1445	1403	1403	1091
Iquique	1049	1242	1194	974	884
Antofagasta	565	758	710	490	400

Al Sur	Copiapó	Huasco	Vallenar	Caldera	Chañaral
La Serena	332	236	188	407	497
Valparaíso	766	669	621	841	930
Santiago	804	707	659	879	969
Rancagua	890	793	745	965	1055
Talca	1064	967	919	1139	1229
Temuco	1474	1377	1329	1549	1639
Valdivia	1641	1544	1496	1716	1806
Puerto Montt	1853	1756	1795	1928	2018
Punta Arenas	3805	3705	3664	3871	2199

ARGENTINA	Copiapó	Huasco	Vallenar	Caldera	Chañaral
Fiambalá	494	687	639	569	559
Tinogasta	544	737	689	619	609
Tucumán	1064	1257	1209	1139	1146
Catamarca	817	1008	760	890	860
La Rioja	818	1011	963	893	900



Fotografías: Sematur / Luis Farias / Julián Torreblanca / Carlos Aguilar / Rhodia Cornejos

Recomendaciones:

- * Utiliza protector solar
- * Realiza tu recorrido por caminos y senderos establecidos
- * No pises las plantas
- * No transites por las praderas con vehículos
- * No arranques las plantas de raíz
- * Arroja la basura y desperdicios en basureros

Cómo llegar:

Para llegar a la Región de Atacama puedes hacerlo por tierra, por la ruta 5 (desde el norte o el sur de Chile) o por la ruta costera, que te maravillará con sus bellos paisajes. También puedes tomar el camino internacional por las rutas Paso San Francisco y Paso Pircas Negras hacia Argentina. El primero se encuentra abierto todo el año, pero en invierno suele cerrarse dependiendo de la condición climática y del camino. En cambio Pircas Negras se abre solo desde diciembre hasta marzo. Por aire, llegas al aeropuerto Desierto de Atacama ubicado a 50 kilómetros al noroeste de Copiapó.